



## GÎTE LE FESLOT - BOUHY - PUISAYE- FORTERRE

### GÎTE LE FESLOT - BOUHY

Location de vacances pour 4 personnes à Bouhy -  
Puisaye-Forterre

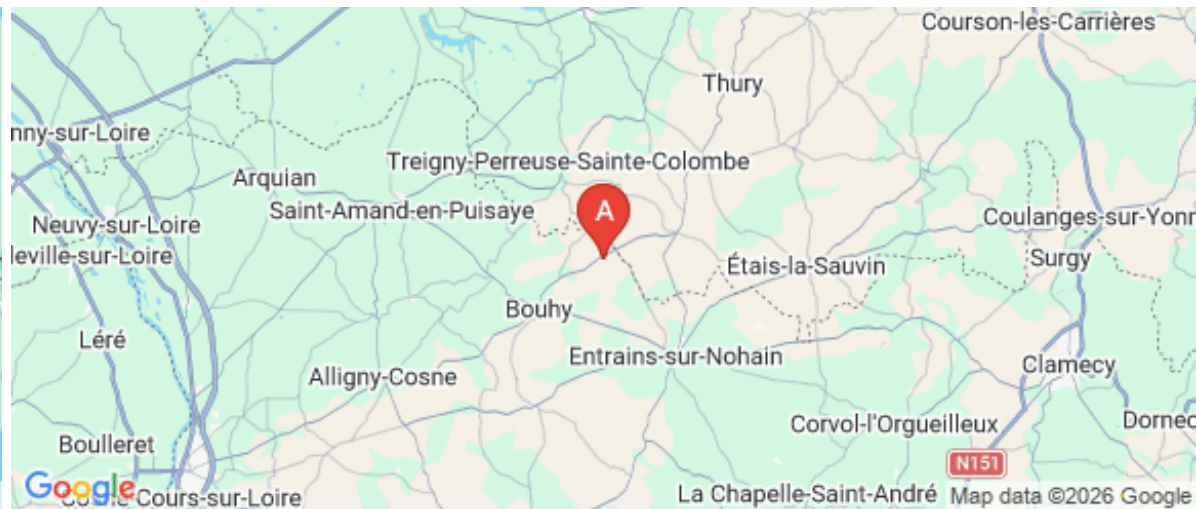
<https://gitelefeslot-puisaye.fr>



Anne-Marie & Michel Manget

☎ 03 86 26 46 19

**A** Gîte Le Feslot - Bouhy : 4, Le Feslot  
58310 BOUHY





## Gîte Le Feslot - Bouhy



Maison



4

personnes



2

chambres



0

m2



Découvrez le charme authentique de notre gîte campagnard, niché dans un hameau paisible, à deux pas de la nature et à proximité du propriétaire pour un accueil chaleureux et personnalisé. Idéalement situé au cœur de la Puisaye-Forterre, ce havre de tranquillité est le point de départ parfait pour une multitude de visites touristiques et de superbes randonnées à travers paysages préservés, forêts et chemins bucoliques. À ne pas manquer durant votre séjour : la visite du Moulin Blot à Bouhy, véritable trésor du patrimoine local, ainsi que l'incontournable Château de Guédelon, fascinant chantier médiéval vivant situé tout près.



## Pièces et équipements

<i>Chambres</i>	Chambre(s): 2 Lit(s): 3	dont lit(s) 1 pers.: 2 dont lit(s) 2 pers.: 1
<i>Salle de bains / Salle d'eau</i>	Salle(s) d'eau (avec douche): 1	
<i>WC</i>	WC: 1 WC indépendants	
<i>Cuisine</i>	Cuisine	
	Four Réfrigérateur	Four à micro ondes
<i>Autres pièces</i>	Salon	Séjour
<i>Media</i>	Télévision	
<i>Autres équipements</i>		
<i>Chauffage / AC</i>		
<i>Exterieur</i>	Barbecue	Salon de jardin
<i>Divers</i>		

## Infos sur l'établissement



*Communs*

A proximité propriétaire



*Activités*



*Réseaux*



*Stationnement*

Parking



*Services*



*Extérieurs*

## A savoir : conditions de la location

*Arrivée* Arrivée à partir de 15 h.

*Départ* Départ avant 11 h.

*Langue(s)  
parlée(s)* Français

*Annulation/  
Prépaiement/  
Dépot de  
garantie*

*Moyens de  
paiement* Chèques bancaires et postaux Espèces

*Ménage*

*Draps et Linge  
de maison*

*Enfants et lits  
d'appoints*

*Animaux  
domestiques* Les animaux ne sont pas admis.

## Tarifs & disponibilités

Gîte Le Feslot - Bouhy

Nos tarifs et nos disponibilités sont actualisés sur notre site :  
<https://gitelefeslot-puisaye.fr>

# Mes recommandations

Découvrir La Puisaye

Top 10

OFFICE DE TOURISME PUISAYE-FORTERRER

WWW.PUISAYE-TOURISME.FR

EN BOURGOGNE  
**LA PUISAYE**  
A DU GÉNIE!



## Alfred et George

☎ 06 14 26 28 91

14 Les cours

🌐 <https://www.alfredetgeorge.com/la-tab>

0.9 km

📍 SAINPUITS



Francis Lévêque vous invite à découvrir sa cuisine et à partager un moment convivial autour de La Table d'hôtes. Il a été à la tête du Restaurant du Marché, dans le 15<sup>e</sup> arrondissement de Paris, durant un peu plus de 10 ans. Formé chez 2 grands Chefs de renom : Michel Lorain de la Côte Saint-Jacques à Joigny et Jean Pierre Vigato de l'Apicius à Paris. La Table peut accueillir jusqu'à 14 convives et est ouverte à tous !



## La Canopée

Guédelon - D955

🌐 <https://www.guedelon.fr/canopee/>

9.4 km

📍 TREIGNY-PERREUSE-SAINTE-COLOMBE



A La Canopée, nous revisitons le repas des bâtisseurs du XIII<sup>e</sup> siècle : sans assiette, ni fourchette, ni couteau, dégustez un repas généreux, convivial à la mode des compagnons, colorée, où se mêlent une multitude de saveurs. Comme au Moyen Âge, c'est sur un tranchoir cuit dans notre four à bois que les "copains" – ceux qui partagent le pain – disposent des mets divers et parfois légèrement épicés, pour nous rappeler l'influence des Croisades sur la cuisine européenne. Le chef derrière cette proposition exigeante et authentique est Reynald Petit-Simon, originaire de Moutiers en Puisaye de retour sur son territoire après avoir travaillé dans les cuisines étoilées. La Canopée est ouverte à tous les gourmands de la région et d'ailleurs.



## Chez Serafin

☎ 03 86 22 55 50#06 28 27 48 38

Le Bourg

9.5 km

📍 BITRY



Simplicité et bonne humeur sont au rendez-vous dans ce restaurant familial. Cuisine traditionnelle du terroir. Salle et terrasse.



## La Trattoria / Au grès des Envies

☎ 09 51 29 31 71

49 Grande Rue

10.4 km

📍 SAINT-AMAND-EN-PUISAYE



Le restaurant La Trattoria est situé au cœur du village potier de Saint-Amand-en-Puisaye. Il fait partie du Collège culinaire de France "restaurant de qualité". Chaque mois, il vous propose des menus italiens composés à partir de produits frais et locaux. Alors, n'hésitez pas et rendez-leur visite.



## Carrefour de la Puisaye

☎ 03 86 39 71 69

1 Route de Saint Fargeau

10.6 km

📍 SAINT-AMAND-EN-PUISAYE





## La Magie des Sens

☎ 06 62 58 15 85#03 86 22 77 48  
22 Faubourg des Poteries

10.6 km  
📍 SAINT-AMAND-EN-PUISAYE 🍴 6

La maîtresse des lieux vous accueille dans un cadre rustique, maison longère typique très ancienne avec l'intérieur enduit en sable jaune ocre de Puisaye avec cheminées et poêle à bois en hiver. Dès qu'il fait beau, le jardin est ouvert dans un cadre calme, fleuri et arboré, attendant à la poterie et l'accès au grand four couché. Pour mes plats, j'utilise majoritairement des produits locaux et frais ainsi que des aromates et épices que j'aime cultiver.



## La Ferme de Beauté

☎ 03 86 26 40 04  
29 Lieu-dit Vauvrille

🌐 <https://lafermedebeautejosianelaure.com>

1.8 km  
📍 BOUHY 🌱 1

Découvrez les merveilles et les plaisirs de la beauté que seul le savoir-faire exceptionnel et les secrets de Josiane Laure peuvent vous offrir dans l'univers chaleureux, voluptueux et lumineux de sa Ferme de Beauté.



## Activité Roller

Route de Ciez

5.5 km  
📍 ENTRAINS-SUR-NOHAIN 🌱 2

"Rolling in the skin" propose des cours de roller enfants/adultes les mercredi, jeudi et samedi : baby roller, roller danse, slalom, roller loisirs, vitesse, skatecross... infos et réservation : Kévin 06 26 24 29 65



## Les vallons de Forterre vers la voie romaine

☎ 03 86 45 61 31

3.9 km  
📍 🌲 1

Départ depuis la Place de la Mairie. (D/A) Partir en contournant l'église par la droite (suivre le chemin qui longe les tilleuls). Rejoindre la Rue de la Chapelle. Avant la station service, virer à gauche dans la Rue des Courgelles. Prendre ensuite la première à droite. Dans la grande courbe, quitter la route pour prendre en face le chemin. Au carrefour en T, tourner à droite. (1) Emprunter la voie goudronnée par la gauche jusqu'au prochain carrefour. Entrer et traverser le hameau de la Villeneuve par la voie de droite et continuer direction Est. La route se termine en chemin. Laisser le prochain filer à gauche et attaquer une montée. (2) Au croisement avec la D6, passer tout droit et suivre jusqu'au prochain chemin transversal. Poursuivre par le chemin de droite. (3) Arriver sur la route, à 100m sur la gauche le point culminant de la Montagne des Alouettes (378m). Descendre par la droite cette voie



## La voie romaine et le puits à manège à cheval

☎ 03 86 45 61 31

3.9 km  
📍 🌲 2

Départ depuis la Place de la Mairie. (D/A) Partir en contournant l'église par la droite, en suivant le chemin qui longe les tilleuls ou par la petite rue si attelage. Rejoindre la Rue de la Chapelle. Avant la station service, virer à gauche, dans la Rue des Courgelles. Prendre ensuite la première route à droite. Dans la grande courbe, quitter la route pour prendre le chemin en face. Au carrefour en T, tourner à droite et traverser le hameau de la Villeneuve par la voie de droite et continuer direction Est. La route se termine en chemin. Laisser le suivant filer à gauche et commencer la montée pour arriver à la D6. (3) Traverser, avec prudence, passer tout droit et suivre jusqu'au chemin transversal suivant, situé 200 m après l'ancien moulin. Descendre par le chemin de droite



## Circuit de l'eau et des bois

☎ 03 86 74 66 33

📄 <https://www.puisaye-tourisme.fr/prepa>

5.2 km  
📍



Départ depuis la Place du Champ de Foire, au pied du panneau retraçant les chemins de randonnées, à l'angle de la Rue du Petit Pont et du cimetière. Parkings voitures et aire de stationnement campings-cars à 80 m. (D/A) Remonter la Rue du Petit Pont et se diriger vers le centre bourg par la Rue Camille Lian. Arrivé face à l'église, obliquer légèrement sur la gauche pour monter la Rue du Couvent, se diriger vers le tennis et passer le long du nouveau cimetière situé sur la gauche. Longer le chemin bien ombragé. (1) Au gué, laisser la rivière la Vrille à droite pour continuer plein Nord jusqu'à la route goudronnée. (2) La prendre par la gauche. Au bout de 300 m environ, juste après un chemin à main gauche, partir sur la droite. Longer un champ puis des haies de part et d'autre pour croiser une route. (3) Passer tout droit pour prendre le chemin en face. Monter tranquillement et atteindre les



## Regard sur la Forterre

☎ 03 86 74 66 33

5.2 km  
📍



Départ depuis la place du Champ de Foire, au pied du panneau retraçant les chemins de randonnées, à l'angle de la Rue du Petit Pont et du cimetière. Parkings et aire de stationnement campings cars à 80m. (D/A) Remonter la Rue du Petit Pont, se diriger vers le centre bourg. (1) Devant l'église, descendre sur la droite en direction de la Rue des Canards. (2) Traverser le ruisseau de la Vrille. Après avoir laissé les deux premiers chemins sur la droite, prendre le troisième à droite et à l'enfourchure, prendre encore celui de droite. N'hésitez pas à vous retourner de temps à autre pour contempler le village de Treigny, qui, par instants donne l'impression de s'enfoncer dans cette vallée. Cheminer sur ce sentier, toujours tout droit, quelques fois en descente. (3) Après avoir fait une halte au lavoir de la Marlée, la côte est rude. Ne vous découragez pas, passez sur le lavoir de la



## La Croix Saint-Jean

☎ 03 86 74 66 33

5.2 km  
📍



Départ depuis la place du Champ de Foire, au pied du panneau retraçant les chemins de randonnées, à l'angle de la Rue du Petit Pont et du cimetière. Parkings et aire de stationnement campings cars à 80m. (D/A) Remonter la Rue du Petit Pont, se diriger vers le centre bourg. Après le bar, s'engager dans la petite ruelle sur la droite (Rue du Moulin). Descendre jusqu'à la rivière La Vrille. (1) Traverser la Vrille sur le pont des Canards. Suivre toujours le chemin large de gauche et monter jusqu'à la piste des ULM. Continuer ce chemin. (2) À l'entrée du village des Gourleaux, virer à gauche. Descendre pour arriver à la Croix Saint-Jean. Continuer sur 100m pour traverser la route (Prudence) et prendre le chemin en face. (3) Traverser le gué, continuer sur la gauche pour arriver à Treigny en laissant à main droite le nouveau cimetière. Descendre la Rue du Couvent en direction de l'église. (4)



## Promenade à Sainpuits dans les vallons de Forterre vers la voie romaine

☎ 03 86 45 61 31

5.2 km  
📍



Départ depuis le parking de la place de la Mairie. (D/A) Se diriger vers le carrefour formé par la Rue de la Gare et la Rue de la Chapelle (Nord-Ouest). Traverser tout droit direction Perreuse, laisser le lotissement sur la gauche. (1) Prendre le chemin de terre à gauche. Passer devant le terrain de foot. Traverser la route, laisser le calvaire à main droite pour arriver à la Madeleine (ensemble de 2 maisons à gauche). Prendre la route sur la droite (D3) sur 200m. (2) Prolonger sur la voie de droite jusqu'au carrefour de 5 routes (cote 229). Prendre la deuxième route à votre gauche et poursuivre jusqu'au prochain croisement. (3) Traverser et cheminer pendant 750m environ sur l'allée longeant les champs. Au croisement en T, prendre à droite. Au carrefour suivant (cote 228), prendre à gauche. Traverser les bois. (4) Bifurquer au deuxième chemin sur la gauche, en direction de la ferme de Fleury. Arriver



## Sentier de Guédelon

☎ 03 86 74 66 33

📄 <https://www.puisaye-tourisme.fr/prepa>

5.3 km  
📍



Départ depuis le Champ de Foire (aire de camping-cars). (D/A) Traverser la Rue du Petit Pont et prendre en descente le Chemin de la Déplaisance (le plus à gauche), vers le Nord-Ouest. Au passage, laisser un chemin partir sur la droite. Arriver au hameau des Jolivots (croix sur la droite). (1) Prendre alors la petite route qui part à l'Ouest (ignorer celle qui part franchement à droite et qui dessert quelques maisons du village). Continuer jusqu'au bout en passant au pied du château de Ratilly sur votre gauche (possibilité de faire le tour). (2) Continuer et laisser de part et d'autre les hameaux des Martins, de Bourg-sans-Paille et des Pautrats. (3) À partir de cette fin de route jalonnée en sa fin d'arbres têtards, emprunter le chemin sableux qui part au Nord-Ouest. Laisser le premier chemin croisé sur la droite (voie forestière) et poursuivre jusqu'au prochain croisement. (4) Prendre le



## L'Arbre à Vœux de Boutissaint

☎ 03 86 74 66 33

6.7 km



Le départ de ce parcours se fait près de la Chapelle Sainte-Langueur de Boutissaint, à l'intérieur du parc. Parcours balisé sur toute sa longueur. (D/A) Face à la chapelle, se diriger sur la gauche en prenant la large allée. Peu après le dernier bâtiment, tourner à droite en franchissant un pont de bois. Longer la clôture du parc à bisons d'Europe et à la lisière du bois, obliquer sur la gauche. Plusieurs ponts de bois aident au cheminement. Les quelques enclos et leurs grillages serviront de guide. Au bout de la montée, arriver sur un chemin latéral. (1) Partir sur la droite. Passer devant un ancien oppidum pour aboutir sur un chemin creux latéral. (2) Tourner à gauche. Continuer sur ce chemin principal en oubliant les chemins de déblaiement et traces ponctuelles de passage d'animaux. Arriver sur une partie plus claire et découvrir sur la gauche un chemin avec une clôture dans l'angle.



## Les Sources


☎ 03 86 45 61 31

📄 <https://www.puisaye-tourisme.fr/prepa>

7.3 km



Départ depuis le Champ de Foire de Lainsecq. (D/A) Prendre la direction de Sougères et à 300m, sur la droite, on découvre les fontaines Saint-Martin. (1) Faire demi-tour pour remonter vers le bourg, prendre à gauche la direction de Sainpuits. Passer entre l'église et la halle pour arriver Place de l'Église. Descendre environ sur 50m et prendre à gauche, la petite Rue Traversière. (2) Encore à gauche, prendre la Rue du Village, puis au bout, à droite, découvrir tout de suite, la Fontaine au Museau. Continuer environ sur 200m et prendre à gauche. En haut du chemin, bifurquer à droite sur la route de la Guirtelle. Un peu avant la Guirtelle d'en bas, la Fontaine au Sucre se niche au creux du talus. (3) Continuer et prendre à droite le petit chemin qui se trouve face à une propriété. Descendre le long de la haie pour découvrir sur la droite la Fontaine et la source de la Guirtelle du



## Château de Ratilly

☎ 06 09 12 13 74

Treigny

📄 <https://chateauderatilly.fr/>

3.7 km

📍 TREIGNY-PERREUSE-SAINTE-COLOMBE



Au débouché d'un petit chemin de terre surgit l'impressionnante façade du Château de Ratilly, véritable forteresse médiévale construite sur des fondations du XIe s., achevée au XIIIe, puis transformée pour partie à la Renaissance. Les quatre tours d'angle, les deux tours d'entrée défendant le pont-levis, les douves, le pigeonnier entourent la charmante cour intérieure carrée Depuis 1951, l'atelier de poterie, les expositions, spectacles et stages font de Ratilly un centre d'art de premier plan.



## Le Couvent

☎ 03 86 74 75 38

4-8, rue du Couvent

📄 <http://www.lecouventdetreigny.com>

5.3 km

📍 TREIGNY-PERREUSE-SAINTE-COLOMBE



Le Couvent est un bâtiment dont l'origine remonte aux XVe s., autrefois propriété de la Congrégation hospitalière des sœurs de la Providence de Sens. Le Couvent, réhabilité, abrite les expositions organisées par l'Association de Potiers Créateurs de Puisaye, où se côtoient les œuvres des Potiers de l'Association et celles de leurs invités. Depuis 1982, les membres de l'Association des Potiers Créateurs de Puisaye, se sont donnés pour mission de faire découvrir la céramique contemporaine dans toute sa diversité. Trois expositions installées dans les six salles du Couvent, un festival de céramique en août, ainsi que diverses animations accueillent plus de 6 000 visiteurs.



## Le Moulin Blot

☎ 03 86 26 44 06

Route d'Entrains

📄 <http://www.bouhy.net>

6.6 km

📍 BOUHY



Ce moulin du XIXe siècle, avec sa toiture conique et pivotante à 360°, fut utilisé jusqu'au bout du XXe siècle. Restauré depuis 2006, l'association "Les amis du Moulin Blot" le fait revivre en produisant de la farine issue des blés du pays. Visite de l'intérieur du moulin : mécanisme d'écrasage par des meules en silex, tamis rotatif, charpente en chêne, système d'ouverture et de régulation du mouvement des ailes...



## Guédelon


☎ 03 86 45 66 66  
 D 955

🌐 <https://www.guedelon.fr/>

8.8 km

📍 TREIGNY-PERREUSE-SAINTE-COLOMBE  **4**

C'est en forêt de Guédelon, au cœur d'une ancienne carrière, que les ouvriers bâtissent chaque jour, sous vos yeux, un château fort du XIIIe siècle. Carriers, tailleurs de pierre, maçons, charpentiers, forgerons, tailleurs, menuisiers, cordiers, charretières, charron, peintres, vanniers, potiers, jardiniers... transforment et valorisent la pierre, le bois, la terre présents sur le site pour vous livrer les secrets des bâtisseurs du Moyen Âge. De saison en saison, les ouvriers de Guédelon relèvent ce défi hors normes. L'enceinte fortifiée, le logis et ses charpentes, la chambre et ses peintures murales, la cuisine et le cellier, les salles de tir et leurs imposantes voûtes d'ogives, la chapelle, la moitié du chemin de ronde... ont été réalisés sous les yeux de milliers de visiteurs venus visiter ce chantier unique au monde. En 2026, les ouvriers poursuivent les



## Parc Animalier de Boutissaint

☎ 03 86 74 18 18  
 Treigny

🌐 <https://parc-boutissaint.qweekle.com/>  
 10.2 km

📍 TREIGNY-PERREUSE-SAINTE-COLOMBE  **5**

Vivez l'expérience Boutissaint : une immersion nature unique en Europe ! Venez éveiller vos sens et vous offrir des souvenirs inoubliables en évoluant sur 400 ha de forêt où vivent 400 animaux en totale liberté : cerfs, daims, sangliers ainsi que bisons d'Europe et moutons en enclos. À parcourir librement à pied, en voiturette accompagnée d'un guide, à vélo ou à cheval.



## Ville de Saint-Amand-en-Puisaye

☎ 03 86 39 63 15

6, Grand Rue - 58310 SAINT-AMAND-EN-PUISAYE

🌐 <https://www.saint-amand-en-puisaye.fr/>  
 10.4 km

📍 SAINT-AMAND-EN-PUISAYE  **6**

Saint-Amand a rejoint le réseau des "Villes et Métiers d'art". Au milieu d'une campagne vallonnée, venez visiter le berceau de la poterie, ses boutiques, ses nombreux ateliers où vous serez accueillis par les artisans. Ne manquez pas le musée du Grès installé dans un château du 16ème siècle et la Maison de la Mémoire potière. Crédit Photo : H. Monnier/FTM



## Musée du Grès

☎ 03 86 39 74 97

Château 13, Grande rue

🌐 <https://www.museedugres.fr/>

10.4 km

📍 SAINT-AMAND-EN-PUISAYE  **7**

Dans plusieurs salles du château Renaissance, le musée retrace, autour d'une collection de grès utilitaires, quatre siècles d'une histoire qui a façonné le paysage et les hommes. Pays de bocage et de forêts, la Puisaye est, de par la nature de son sous-sol, riche en argile gréseuse, une terre de prédilection pour la poterie. Cette argile, cuite à haute température dans les fours couchés, a la propriété de vitrifier dans la masse, ce qui donne aux récipients la grande résistance et la totale étanchéité qui ont fait leur succès. Ici sont nées des pièces à usage culinaire : toulons, berchets, crapauds, dont la diffusion a très largement dépassé le cadre de la Bourgogne nivernaise. Cet environnement favorable incitera quelques artistes à s'installer en Puisaye à la fin du 19e siècle. Marqués par le Japonisme et l'Art Nouveau, ils développeront autour de



## Maison de la Mémoire potière

☎ 03 86 39 63 72

29 Faubourg des Poteries

🌐 <https://www.maisondelamemoirepotier.fr/>

10.6 km

📍 SAINT-AMAND-EN-PUISAYE  **8**

Rare vestige quasiment intact des poteries du 19ème siècle, l'ancienne poterie de Monsieur Gaubier dit Cadet aujourd'hui "Maison de la mémoire potière" offre un ensemble complet et quasi unique de bâtiments typiques de la production potière. Les visites guidées vous replaceront dans l'ambiance du début du siècle et vous feront découvrir à travers ce site l'histoire de la poterie en Puisaye. Une démonstration de tournage pourra conclure votre visite.



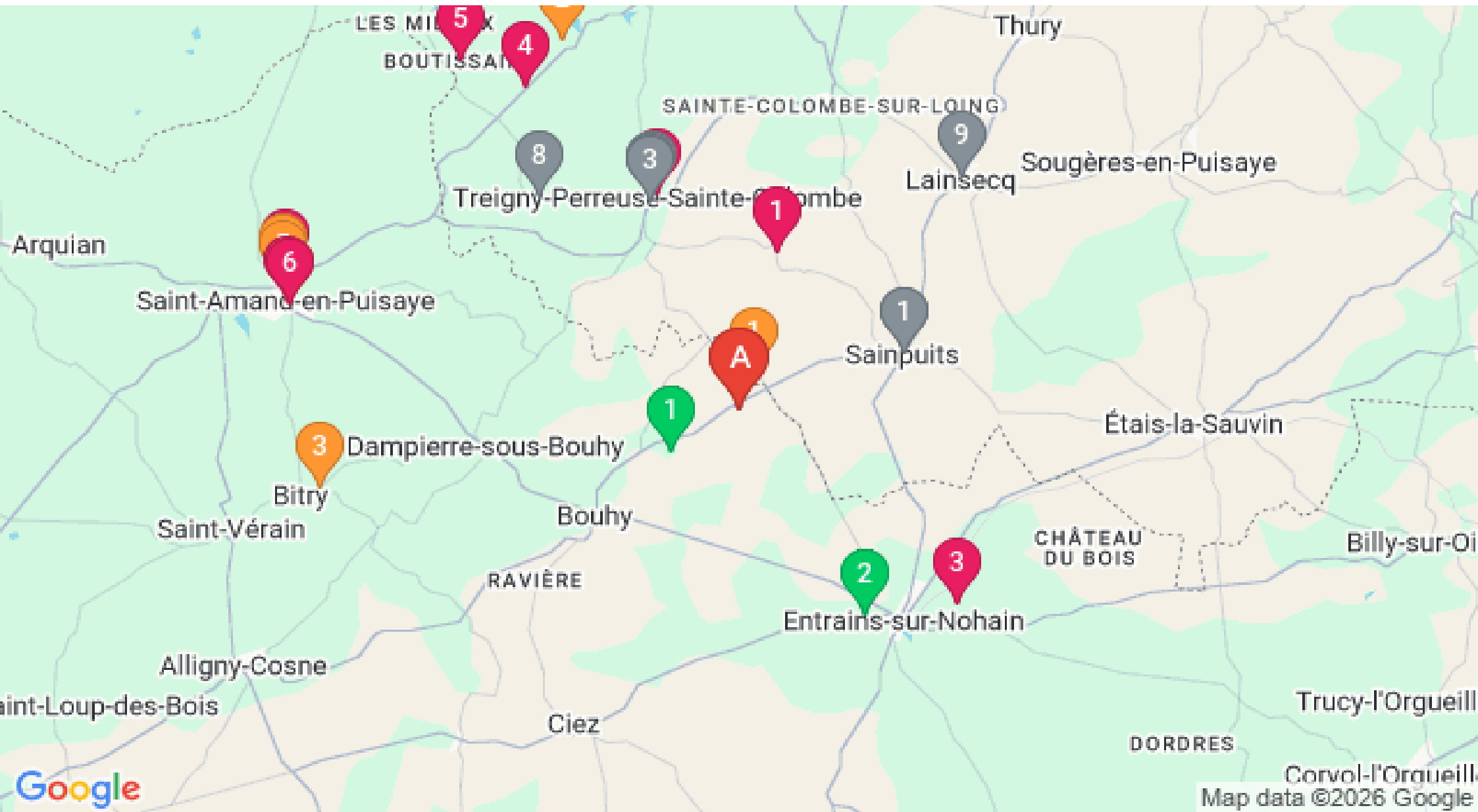
# Mes recommandations (suite)

Découvrir La Puisaye

Top 10

OFFICE DE TOURISME PUISAYE-FORTERRER

[WWW.PUISAYE-TOURISME.FR](http://WWW.PUISAYE-TOURISME.FR)



: Restaurants : Activités et Loisirs : Nature : Culturel : Dégustations